

# Schneeberichte, Skigebietsdaten und Skiwetter weltweit

Ihr führender Datenlieferant für Ihre Webseite/Portal/App/Medium

[www.skiresort-service.com](http://www.skiresort-service.com)

[www.skiresort.de](http://www.skiresort.de) | [www.skiresort.info](http://www.skiresort.info) | [www.skiresort.nl](http://www.skiresort.nl) | [www.skiresort.it](http://www.skiresort.it) | [www.skiresort.fr](http://www.skiresort.fr)

[Ski resort.de App](#) | [Ski resort.info App](#)

# Ihre Vorteile

- Qualitativ hochwertige Daten von Skigebieten weltweit für Ihre Webseite/Portal/App/Medium aus einer Hand
- Tagesaktuelle Informationen für die Generierung neuer User, Interessenten und Kunden
- Lieferung über XML-Schnittstelle

Skiresort Service International - Ihr Spezial-Dienstleister:

- Weltweit größter Schneeberichtslieferant
- Führender Lieferant von kompletten Skigebietsdaten
- Führender Lieferant von Skiwetter/Bergwetter

# Alle Daten aus einer Hand

Von Skigebieten weltweit:

- Schneeberichte
- Skigebietsdaten
- Skiwetter/Bergwetter
- Geodaten

[www.skiresort-service.com/content/](http://www.skiresort-service.com/content/)



Gesamt	Leicht	Mittel	Schwer
41 km	19 km (47 %)	19 km (46 %)	3 km (7 %)

Skibetrieb	Skigebiet geöffnet Talabfahrt: nicht vorhanden
Lifte/Bahnen	7 von 20 offen
Förderbänder	0 offen
Abfahrten/ Pisten	10 von 41 km Pisten offen
Schneeeinformation	Schneehöhe Tal 70 cm Schneehöhe Berg 210 cm Schneequalität: Pulverschnee Letzter Schneefall: 27.05.2011
Aktuelle Info	leicht bewölkt, leichter Wind GL 5° AC 9°
Parks und Pipes	Fun Park offen Halfpipe geschlossen
Nachtski	nicht vorhanden
Loipen	3 km aktuell gespurt



# Schneeberichte

Weltweit größter Schneeberichtslieferant

- Das Unternehmen liefert Schneeberichte an über 100 reichweitenstarke Partner:  
Führende (Ski-/Wetter-)Portale, Reiseveranstalter, Apps, Zeitungen, Navis, etc.
- Schneeberichte von Skigebieten weltweit, 365 Tage im Jahr, tagesaktuell
- Direkte Zusammenarbeit mit den Skigebieten weltweit
- Sehr hohe Genauigkeit und Zuverlässigkeit durch redaktionelle Bearbeitung
- Seit dem Jahr 2000 Millionen zufriedene User, Partner und Kunden
- Lieferung via XML



# Skigebietsdaten

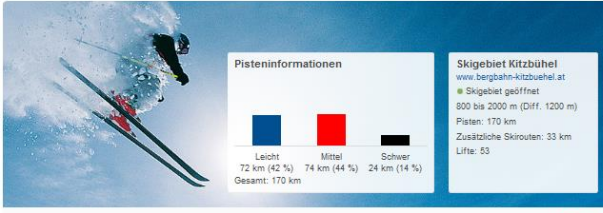
Führender Anbieter für den Bezug von kompletten Skigebietsdaten

- Detailinformationen von über 5300 Skigebieten weltweit
- Aufwendig recherchierte Daten inkl. Vor-Ort-Besuchen

Beispiele:

- TUI Group
- Sielok.hu
- Skiline.cc
- huetten.com

Sie sind hier: Home > Reisen > Skiatas > Europa > Österreich > Kitzbühel



**Pisteninformationen**

Kategorie	Strecke (km)	Anteil (%)
Leicht	72 km	42 %
Mittel	74 km	44 %
Schwer	24 km	14 %
<b>Gesamt</b>	<b>170 km</b>	

**Skigebiet Kitzbühel**  
www.bergbahn-kitzbuehel.at  
# Skigebiet geöffnet  
800 bis 2000 m (Diff. 1200 m)  
Pisten: 170 km  
Zusätzliche Skirouten: 33 km  
Lifte: 53


Skigebiet Kitzbühel  Geben Sie Ihr Skigebiet ein

Skigebiet Pistenplan Schneebericht **Bilder und Videos** Kontakt


A A Schrift

**Bilder und Videos Kitzbühel**

FOTOSHOW SKIGEBIET KITZBUHEL

zur Fotoshow  9 Bilder

Video

Skigebiet Kitzbühel | Skifahren Kitzbühel | S 

**Skicircus Saalbach Hinterglemm Leogang**



Adresse: Eberhartweg 308  
5753 Saalbach, Österreich  
Schnee-Telefon: +43 65541 6800-68  
Web: <http://www.skicircus.at>

Tageskarte (EUR): Erw. 45,00 Jgdl. 33,50 Kinder 22,50 (Haupts.)  
Pisten: ● 90,0km ● 95,0km ● 15,0km  
Betriebszeiten: 08:30 - 16:30  
Ski Saison: 06. Dezember 2012 - 14. April 2013



200 km offen: 0,0km  
Lifte: 56 in Betrieb: 0  
Skimovie, Nachtski (bringt kein Nachtski), Futurpark geschlossenen Langlauflofen, Rodeln, Winterwassers, 15,0km Skirouten

Powered by [www.skiresort.de](http://www.skiresort.de), Aktualisiert: 15.04.2013



# Skiwetter/Bergwetter

Führende Skiwetterberichte von über 4000 Skigebieten

- 7-Tage-Wettervorhersagen in 3-Stunden-Schritten
- Wetter für den Berg (höchster Punkt im Skigebiet) und das Tal (niedrigster Punkt)
- Weltweiter Service, 365 Tage im Jahr
- In Kooperation mit einem Spezial-Wetterdienstleister:
  - Neueste Technologie/Modelle für regionales Wetter
  - Genauigkeit durch exakte Geokodierung der Skigebiete
- Kostenfreie Wettersymbole













# Skiwetter „Light“

	Di	Mi	Do	Fr	Sa	So	Mo
Berg 3250 m							
Berg 3250 m	0 / 3 °C	-6 / 1 °C	-8 / -3 °C	-3 / 4 °C	0 / 4 °C	1 / 4 °C	2 / 5 °C
Tal 1500 m	9 / 19 °C	1 / 13 °C	0 / 6 °C	0 / 15 °C	5 / 17 °C	5 / 20 °C	11 / 20 °C
Tal 1500 m							

# Skiwetter „Standard“

Wetter im Skigebiet Skiwetter/Bergwetter	1. Tag	2. Tag	3. Tag	4. Tag	5. Tag	6. Tag	7. Tag
---	--------	--------	--------	--------	--------	--------	--------

Wetter	7 Uhr	10 Uhr	13 Uhr	16 Uhr	19 Uhr
Berg 2422 m					
Temperatur	-5°C	-2°C	0°C	0°C	-2°C
Tal 920 m					
Temperatur	2°C	5°C	12°C	12°C	5°C

Wetter tagsüber	Niederschlags- risiko	Ø Wind	Max. Wind
Berg 2422 m	10 %	11 km/h	25 km/h
Tal 920 m	10 %	7 km/h	15 km/h

Niederschlag 0-24 Uhr	Schneefallgrenze	Neuschneemenge
Berg 2422 m	2910 m bis	2 cm
Tal 920 m	2312 m	-

Skiwetter
<b>Berg 2422 m:</b> Am Freitag scheint die Sonne, begleitet von wenigen Wolken. Die Temperaturen erreichen -5 bis 0 Grad.
<b>Tal 920 m:</b> Am Freitag scheint die Sonne, begleitet von wenigen Wolken. Die Temperaturen erreichen 2 bis 12 Grad.

Übersicht	Tagsüber/ 7-19 Uhr	Temperatur
Berg 2422 m		Max: +0°C Min: -6°C
Tal 920 m		Max: 12°C Min: 1°C



# Skiwetter „Premium“

Wetter im Skigebiet Skiwetter/Bergwetter	1. Tag	2. Tag	3. Tag	4. Tag	5. Tag	6. Tag	7. Tag
---	--------	--------	--------	--------	--------	--------	--------

Wetter	1 Uhr	4 Uhr	7 Uhr	10 Uhr	13 Uhr	16 Uhr	19 Uhr	22 Uhr
Berg 2422 m								
Temperatur	-1°C	-4°C	-5°C	-2°C	0°C	0°C	-2°C	-3°C
Tal 920 m								
Temperatur	1°C	2°C	2°C	5°C	12°C	12°C	5°C	3°C
Sonnenscheindauer	5 Std							

Wetter tagsüber	Niederschlagsrisiko	Luftfeuchtigkeit	Luftdruck	Windrichtung	Ø Wind	Max. Wind
Berg 2422 m	10 %	55 %	1025 hPa	W-S-W	11 km/h	25 km/h
Tal 920 m	10 %	55 %	1025 hPa	S-W	7 km/h	15 km/h

Niederschlag 0-24 Uhr	Niederschlagsmenge	Schneefallgrenze	Neuschneemenge
Berg 2422 m	2 l/m <sup>2</sup>	2910 m bis 2312 m	2 cm
Tal 920 m	2 l/m <sup>2</sup>		-

Skiwetter
<b>Berg 2422 m:</b> Am Freitag scheint die Sonne, begleitet von wenigen Wolken. Die Temperaturen erreichen -3 bis 0 Grad.
<b>Tal 920 m:</b> Am Freitag scheint die Sonne, begleitet von wenigen Wolken. Die Temperaturen erreichen 1 bis 3 Grad.

Astronomische Daten	Sonnenaufgang	Sonnenuntergang
Berg 2422 m	06:16	19:48
Tal 920 m	06:19	19:51

Übersicht	7-19 Uhr	19-7 Uhr	Temperatur
Berg 2422 m			Max: +0°C Min: -5°C
Tal 920 m			Max: 12°C Min: 1°C

# Skiwetter „Premium Plus“

Wetter im Skigebiet Skiwetter/Bergwetter	1. Tag	2. Tag	3. Tag	4. Tag	5. Tag	6. Tag	7. Tag
---	--------	--------	--------	--------	--------	--------	--------

## + Zusätzliche Plus-Werte zum Wetter Premium

Niederschlag	1 Uhr	4 Uhr	7 Uhr	10 Uhr	13 Uhr	16 Uhr	19 Uhr	22 Uhr
Niederschlagsrisiko	5 %	10 %	<b>50 %</b>	<b>10%</b>	<b>20%</b>	<b>30%</b>	80%	10%
Niederschlagsmenge	-	-	<b>5 l/m<sup>2</sup></b>	-	-	-	2 l/m <sup>2</sup>	-
Schneefallgrenze	2956m	2855m	<b>2542m</b>	<b>2212 m</b>	<b>2201 m</b>	<b>2354 m</b>	2665 m	2884 m
Neuschnee								
Berg 2422m	-	-	<b>5 cm</b>	-	-	-	2 cm	-
Tal 920m	-	-	-	-	-	-	-	-
Luftfeuchtigkeit	65 %	75 %	<b>85 %</b>	<b>65 %</b>	<b>52 %</b>	<b>63 %</b>	84 %	65 %
Luftdruck in hPa	1023	1022	<b>1021</b>	<b>1018</b>	<b>1015</b>	<b>1016</b>	1018	1019

Wind	1 Uhr	4 Uhr	7 Uhr	10 Uhr	13 Uhr	16 Uhr	19 Uhr	22 Uhr
Berg 2422 m	W-S	W-S-W	S	S-W	N	W-N-W	N-W	N-W
Ø in km/h	5	7	15	7	5	11	15	15
Max. in km/h	11	11	29	12	15	19	35	39
Tal 920m	W	S-W	S-W	W	N-W	N-W	W	W
Ø in km/h	2	5	11	7	3	7	11	11
Max. in km/h	5	9	19	11	11	11	24	60

Astronomische Daten	
Dämmerungsanfang :	5:45 Uhr
Dämmerungsende:	22:15 Uhr
Mondaufgang:	12:55 Uhr
Monduntergang:	23:52 Uhr

# Einfache Integration

XML-Schnittstelle:

- Die Daten werden in Reinform über eine Schnittstelle in Echtzeit geliefert.
- Ausspielung der Daten auf Ihrer Webseite nach Ihren Wünschen

# Beispiel XML-Schnittstelle

```
- <schneemeldung>
  <region_id>152</region_id>
  <region_name>Tux/Hintertuxer Gletscher</region_name>
  <region_name_en>Tux/Hintertux Glacier</region_name_en>
  <region_offen>true</region_offen>
  <schneehoehe_berg>200</schneehoehe_berg>
  <schneehoehe_tal>0</schneehoehe_tal>
  <schneequalitaet>Altschnee</schneequalitaet>
  <letzter_schneefall>2011-07-02</letzter_schneefall>
  <lifte_gesamt>20</lifte_gesamt>
  <offene_lifte>7</offene_lifte>
  <offene_foerderbaender>0</offene_foerderbaender>
  <pisten_km_gesamt>86.0</pisten_km_gesamt>
  <befahrbare_pisten_km>22.0</befahrbare_pisten_km>
  <talabfahrt_vorhanden>true</talabfahrt_vorhanden>
  <zustand_talabfahrt>bedingt</zustand_talabfahrt>
  <funpark_vorhanden>true</funpark_vorhanden>
  <zustand_funpark>offen</zustand_funpark>
```

Weitere Informationen unter:

[www.skiresort-service.com/content/schnittstelle/](http://www.skiresort-service.com/content/schnittstelle/)

# Detailinformationen

Eine ausführliche Darstellung des genauen Lieferumfangs und der Preisliste finden Sie unter:

[www.skiresort-service.com/content/](http://www.skiresort-service.com/content/)

<b>1. Vorteile von Skiresort Service International .....</b>	<b>2</b>
<b>2. Auswahl an Daten über Skigebiete.....</b>	<b>3</b>
<b>3. Lieferung der Daten über XML-Schnittstelle oder iFrame.....</b>	<b>3</b>
<b>4. XML-Schnittstelle.....</b>	<b>4</b>
4.1 Basisdaten.....	4
4.2 Schneeberichte.....	5
4.3 Skigebietsdaten.....	7
4.4 Wetter von Skigebieten.....	9
4.4.1 Kostenfreie Wettersymbole.....	10
4.5 Geodaten.....	11
4.6 Technische Einbindung der XML-Schnittstelle.....	12
4.6.1 Demo XML-Schnittstelle zum Testen.....	12
4.6.2 Dokumentation der XML-Schnittstelle.....	12
<b>5. iFrame-Lösung.....</b>	<b>13</b>
5.1 Inhalte iFrame.....	13
5.2 Technische Integration des iFrames.....	14
5.3 Beispiele iFrame.....	15
<b>6. Preisliste .....</b>	<b>16</b>
<b>7. Nutzungsbedingungen.....</b>	<b>18</b>
<b>8. Referenzen.....</b>	<b>18</b>
<b>9. Bestellung der Schneeberichte, Skigebietsdaten, Wetter, Geodaten.....</b>	<b>19</b>
<b>10. Ihre Ansprechpartner bei Fragen .....</b>	<b>20</b>

# Wir beraten Sie gerne.

Oliver Kern

Geschäftsführer

Tel.: +49/ 89/ 97 89 531-11

E-Mail: [ok@skiresort.de](mailto:ok@skiresort.de)

Skiresort Service International GmbH

[www.skiresort-service.com](http://www.skiresort-service.com)

[www.skiresort.de](http://www.skiresort.de) | [www.skiresort.info](http://www.skiresort.info) | [www.skiresort.nl](http://www.skiresort.nl) | [www.skiresort.it](http://www.skiresort.it) | [www.skiresort.fr](http://www.skiresort.fr)

[Skiresort.de App](#) | [Skiresort.info App](#)

